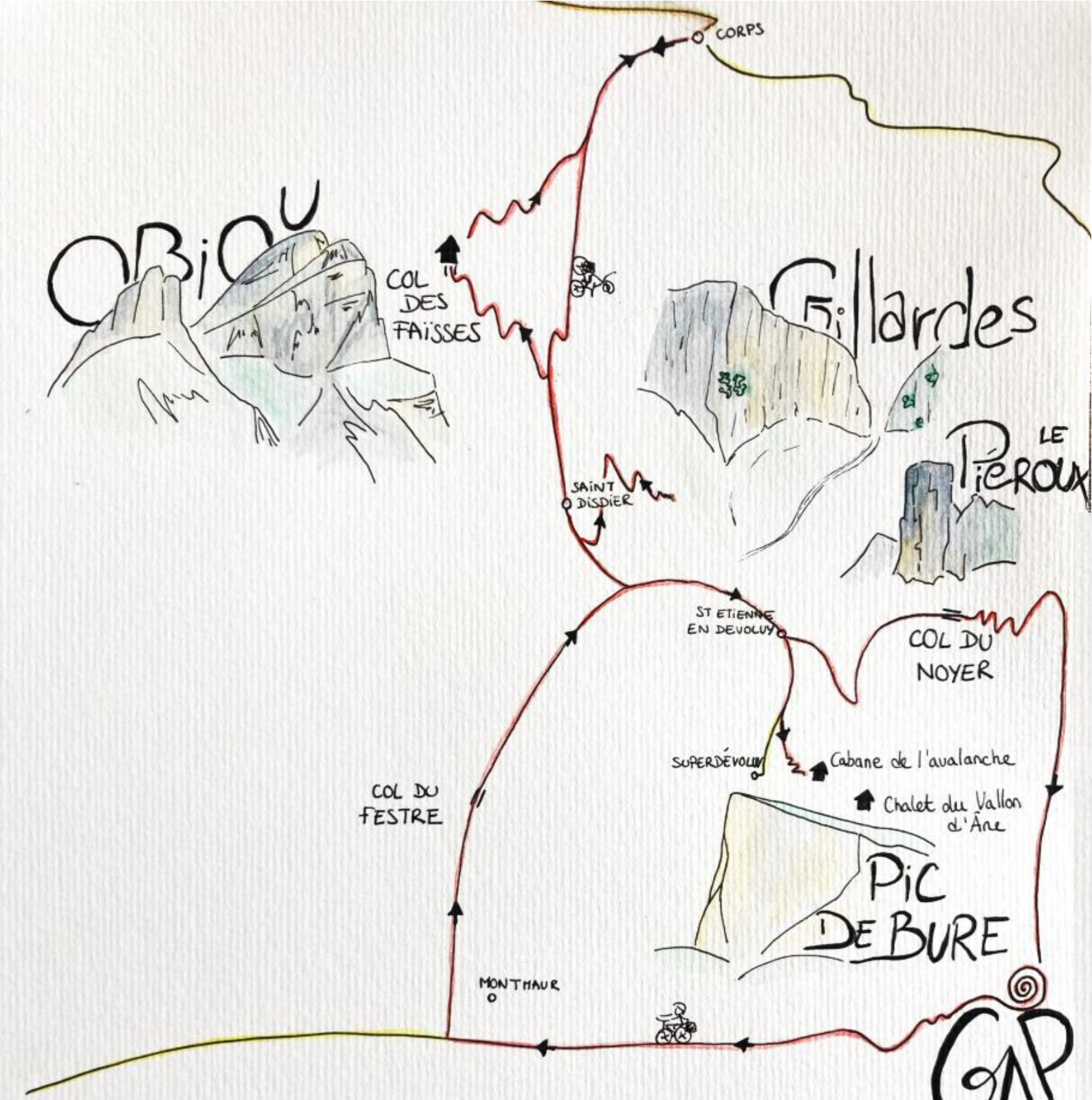

Grimper autrement dans le Dévoluy

Voilà un parcours sur 10 jours de vélo-grimpe dans le Dévoluy !

Le **massif sauvage** qu'est le Dévoluy se prête très bien à ce genre d'aventure car les sites sont proches les uns des autres, les routes peu fréquentées, les paysages magnifiques et reposants.

Dans cette sorte de topo, j'ai tenté d'expliquer les étapes de notre trip de juin 2022. J'ai essayé de donner un **maximum d'informations pratique** afin de faciliter la vie à ceux qui voudraient faire à leur tour un voyage vélo-grimpe dans le Dévoluy. L'idée principale étant de **donner envie d'aller en montagne autrement** !

Rien n'oblige de suivre exactement les étapes. **De nombreuses autres options sont imaginables**. Par exemple, pour Ariane qui nous a accompagné les 4 premiers jours, ça aura plus été une traversée du Dévoluy car le 5ème jour elle a filé en vélo jusqu'à Grenoble. À vous d'être créatif et d'imaginer un tour qui vous convient !

Quelle escalade, quel niveau ?

Les falaises proposées demandent d'être à l'aise dans de la **grimpe montagne** pour le Pic de Bure et de l'Obiou. Pour les Gillardes la **grimpe** y est plus **sportive** mais la face fait 400m avec des voies dans du 6c. Pour le Pierroux on retrouve de la grimpe plus abordable et plus équipée.

Les grandes voies ne sont pas détaillées dans ce petit topo, referez-vous à camp to camp, aux topos de Mussato ou de JM Cambon.

Qu'en est t'il de l'accessibilité en train pour Gap ?

Le départ de la boucle proposée se fait depuis Gap. Gap ça peut sembler un peu perdu. Et pourtant, cette petite ville est bien accessible en train depuis **Grenoble**, **Valence**, **Marseille**, **Briançon** et même de **Paris** avec un super train de nuit !

Attention sur certaines lignes notamment Gap-Grenoble et Gap-Valence la réservation de l'emplacement vélo est obligatoire et gratuite. Carte de réduction **ZOU** pour PACA, **OURA** pour Rhône-Alpes.

Lien et application

Je me suis appuyée du site web de « **komoot** » pour que les itinéraires soient cliquables grâce à un lien, ou flashable grâce à un qr-code. Ces liens permettent d'avoir toutes les infos sur les différents trajets (il suffit de se créer un compte). A titre perso j'utilise plutôt l'application « **mappy.cz** » car elle reste gratuite quand on télécharge les cartes en hors ligne.

Période - Juin à Septembre

J1 : Gap -> Cabane de l'avalanche

4h09, 50km, 1280 D+, 480 D-

Autre possibilité : partir de la gare de Veynes, moins de dénivelé et de km. Pratique si on arrive par le train depuis Grenoble, Marseille ou Valence auquel cas : 32km, 1044 D+, 349D-

Dernier point d'eau ST-Etienne en Dévoluy

La cabane de l'Avalanche : au niveau du parking, très sommaire, plus tôt un joli abribus

Ou le Chalet du Vallon d'âne : cabane bien plus complète, qui a l'avantage d'avancer un peu l'approche du lendemain

Au col de Festre : ferme des Garcins (pain, miel), ferme des Couttières (fromage)

Attention de ne pas monter naïvement à Superdévoluy et bien prendre l'embranchement de la petite route qui mène au pied de l'approche

Si vous êtes sur la même route que sur la photo vous vous êtes trompé !

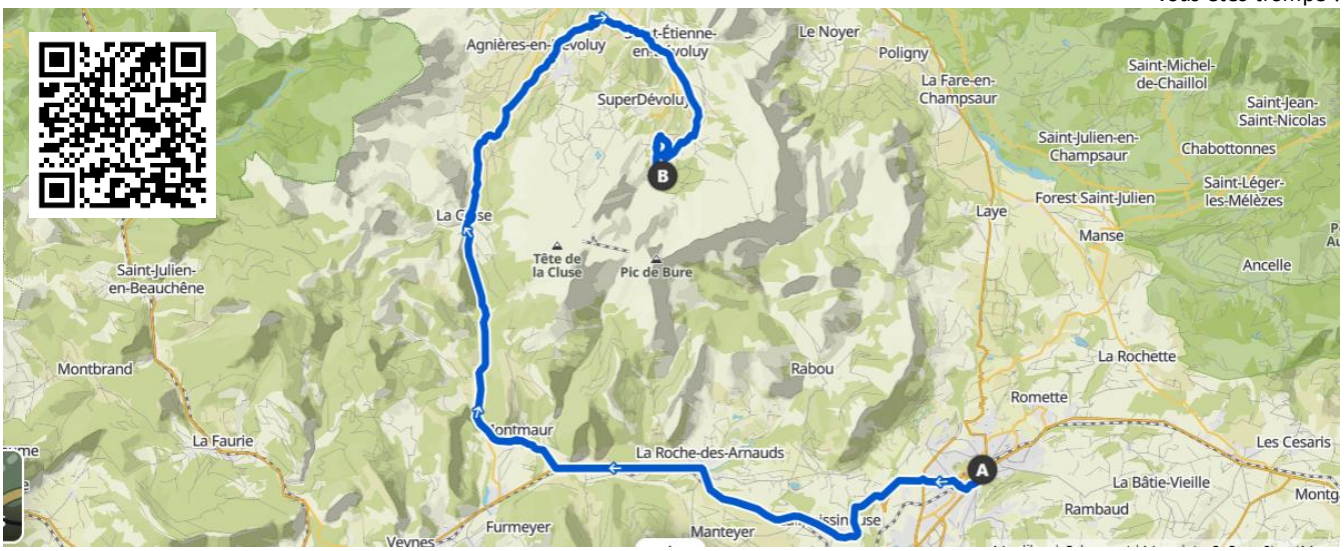

Lien de l'itinéraire : https://www.komoot.com/fr-fr/tour/1640297817

J2 : Pic de bure

- **Voie Desmaison** : TD+ 7c > 6a A0 III P2, 600m

Pour les très forts grimpeurs : Voyage au Buristan ? Sinon via soutera ou balade. Le sommet en vaut le coup, et son immense plateau accueille un centre de recherche qui écoute les étoiles et scrute l'univers.

J3 : Cabane de l'avalanche -> Refuge Louis Debastani (col des Faïsses)

2h20, 26km, 810 D+, 670 D-

L'itinéraire proposé est une piste à partir du moment où l'on commence à monter en direction du col de Faïsses, soit un peu après avoir dépassé Saint-Disdier. La piste est très bonne et se parcoure bien avec un vélo classique, il y a néanmoins quelques passages raides.

Possibilité de faire des courses sur le chemin à St-Etienne en Dévoluy

Refuge Louis Debastani, cabane très confortable, non gardée, au milieu d'un champ de vache, matelas et duvet nécessaire

Pas d'eau au col de Faïsses, la « source des baumes » que l'on voit sur les cartes est aménagée pour les turbines est n'est donc pas accessible, bien penser à prendre de l'eau à Saint-Disdier

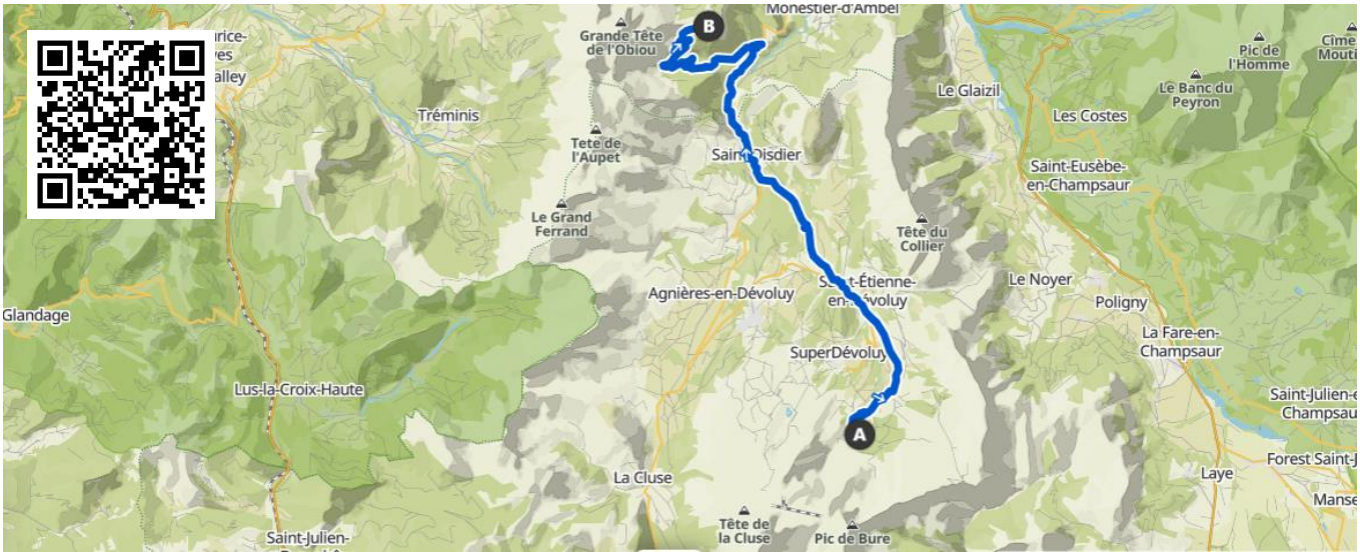

Lien de l'itinéraire : https://www.komoot.com/fr-fr/tour/1640795743

J4 : Obiou

- **Stratosaurus** : TD+ 6b>6a II P3, 300m « Une voie peu équipée dans un cadre fantastique »

Autre : 3 voies modernes, 4 ou 5 en TA, globalement dans du 6a/b

J5 : Col de Faïsses -> Lac du Sautet

39min, 12km, 20 D+, 940 D-

L'itinéraire proposé vise à pouvoir se faire **un jour et demi de repos**. C'est l'occasion de profiter du beau lac/ barrage du Sautet, de se ravitailler en nourriture, voire de se faire un resto ! Pour nous c'était surtout l'occasion d'éviter la pluie… Si le repos et le ravitaillement ne vous est pas nécessaire passer directement au jour 6 !

2 campings à Corps

Supermarché à Corps

Lien de l'itinéraire : https://www.komoot.com/fr-fr/tour/1680791956/zoom

J6 : Lac du Sautet -> Parking des Gillardes (en passant par Corps)

1h17, 16km, 420 D+, 260 D-

2 options :

- Bivouac au niveau du parking des Gillardes
- Gite d'étape à Saint-Disdier, possibilité de prendre en demi-pension (super blanquette !), capacité de 15 personnes, 0492588484 ou 0660698085

Source des Gillardes, qui en plus de fournir de l'eau fraiche est la deuxième exsurgence de France !!
Depuis le Parking des Gillardes descendre la route des Gillardes sur 1 km, on tombe sur des panneaux touristiques, suivez les indications (5min de marche)

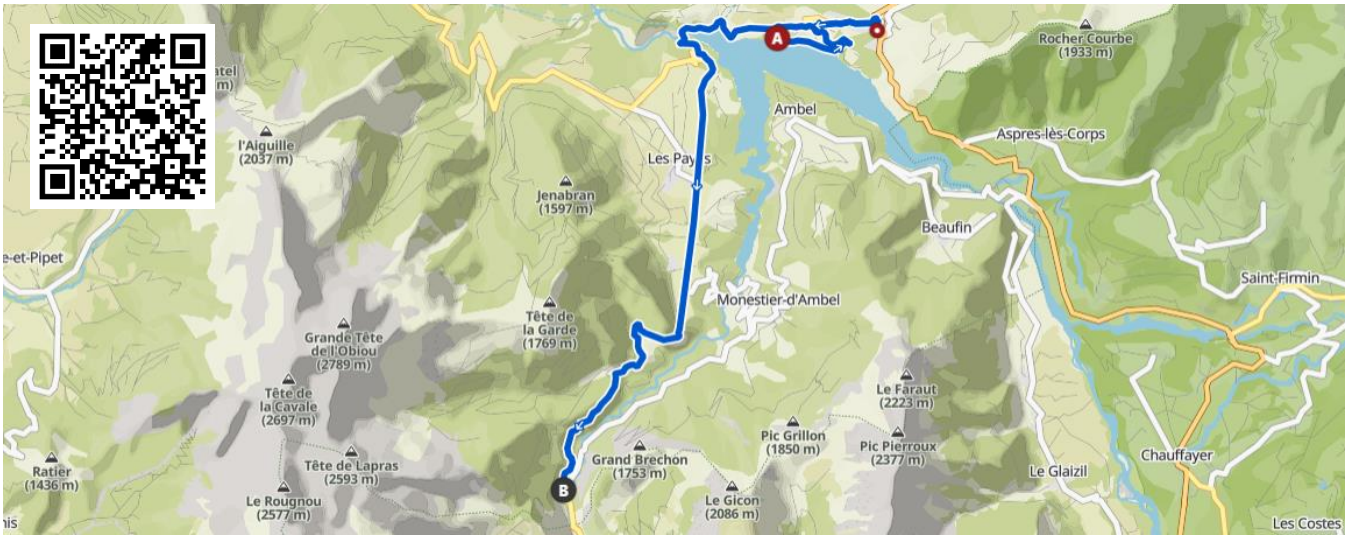

Lien de l'itinéraire : https://www.komoot.com/tour/1680802250

J7 et J8 Grimpe aux Gillardes

- Celle qui nous a bien plu : **Patate de l'espace** ED 7a>6b A0 II P1 E2, 400m

Mais il existe 21 autres voies de 400 à 500m (avec peu d'approche et retour à pied) qui sont dans l'ensemble équipées (relativement espacé) et nécessite de grimper dans du 6c. Exposé nord, prend le soleil vers 14h en été, il faut grimper vite pour rester au frais !

J9 : Parking des Gillardes -> Parking des Gicons (puis Grimpe au Piéroux !)

55min, 7,5 km, 410 D+, 10 D-

Tombe de René Desmaison sur la route de mère Eglise !

Fontaine dans le village de Saint-Disdier

Encore au Gite d'étape de Saint-Disdier du J6 ou en bivouac

- **À la recherche de la dent perdue** Pic Crillon (Le Piéroux) : TD+ 6c+>6b I P1 E2, 200m

9 autres grande voies possibles, site de couenne au Gicons

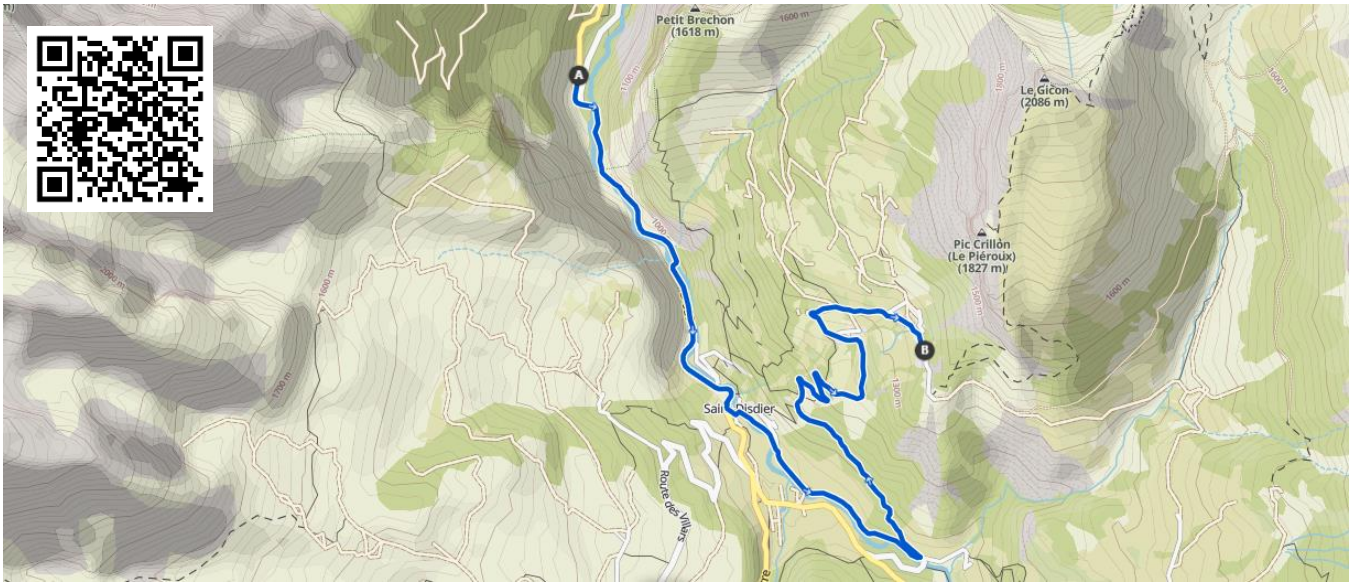

Lien de l'itinéraire : https://www.komoot.com/tour/1689911006

J10 : Saint Disdier -> Gap

2h56, 40 km, 970 D+, 1270 D-

Le col du Noyer est magnifique et permet de boucler, sinon reprendre le col de Festre

Pour un dernier encas, toujours possible de faire des courses à St-Etienne en Dévoluy

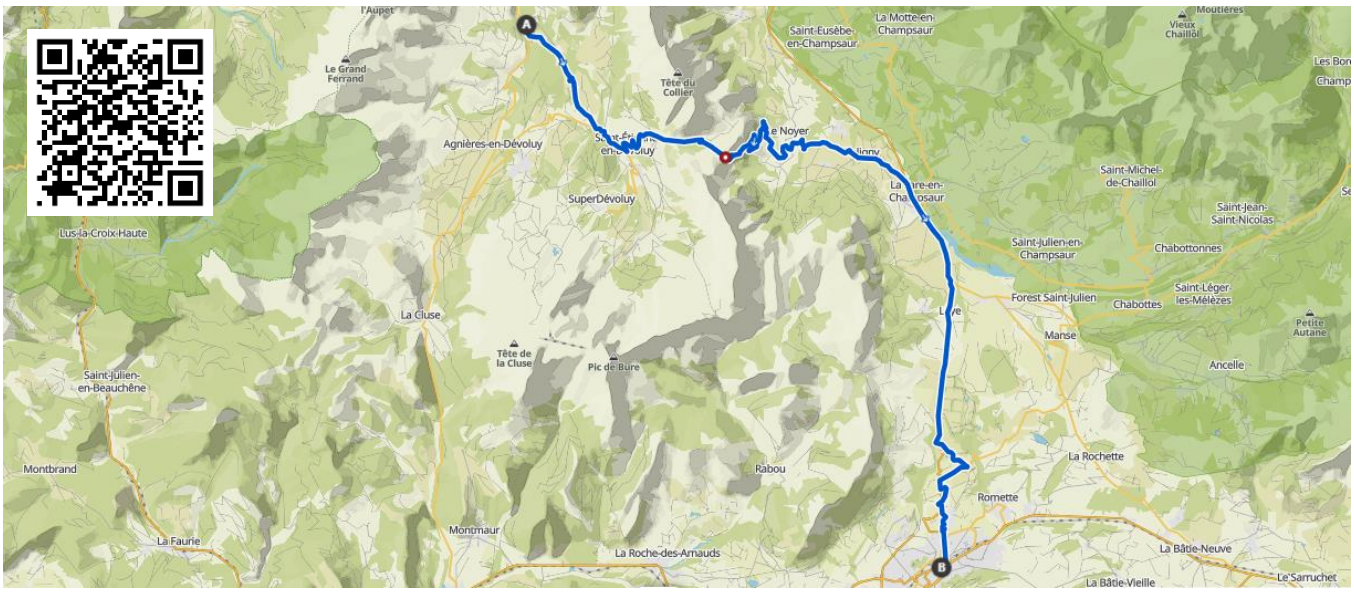

Lien de l'itinéraire : https://www.komoot.com/fr-fr/tour/1689933770

Merci Ari et Mathieu pour ce trip et de m'avoir remonté le moral quand les humeurs de la grimpe montagne n'étaient pas au rendez-vous (et Mathieu pour avoir bcp grimpé en tête !) 😊

Denise Bonneville